начало	край	полагане
0 +000	0 +000	Начало на трасето
0 +000	0 +014	Тръбна канална система на п/ст
0 +014	2 +888	В земен изкоп, по полски път и през ниви
2 +888	2 +894	В земен изкоп по границата на асфалтов път
2 +894	2 +917	Пресичане асфалтов път III-8223
2 +917	3 +450	В земен изкоп, по полски път и през ниви
3 +450	3 +792	В земен изкоп, храсти и ниски дървета
3 +792	3 +881	В тръби, чрез насочено сондиране
3 +881	3 +955	В земен изкоп, през пустеещи земеделски земи
3 +955	3 +959	В земен изкоп по границата на асфалтов път
3 +959	3 +983	Полагане в стоманена тръба по пасарелка към мост
3 +983	5 +154	В земен изкоп по границата на асфалтов път
5 +154	5 +224	Полагане в стоманена тръба по пасарелка към мост
5 +224	5 +900	В земен изкоп по границата на асфалтов път
5 +900	5 +940	Полагане в стоманена тръба по пасарелка към мост
5 +940	6 +338	В земен изкоп по границата на асфалтов път
6 +338	6 +356	Пресичане асфалтов път I-8
6 +356	6 +432	В земен изкоп по границата на асфалтов път
6 +432	6 +648	В земен изкоп, по полски път
6 +648	6 +668	Полагане в стоманена тръба по пасарелка към мост
6 +668	10 +048	В земен изкоп, в горска територия
10 +048	10 +098	В тръби, чрез насочено сондиране
10 +098	10 +598	В земен изкоп, в горска територия

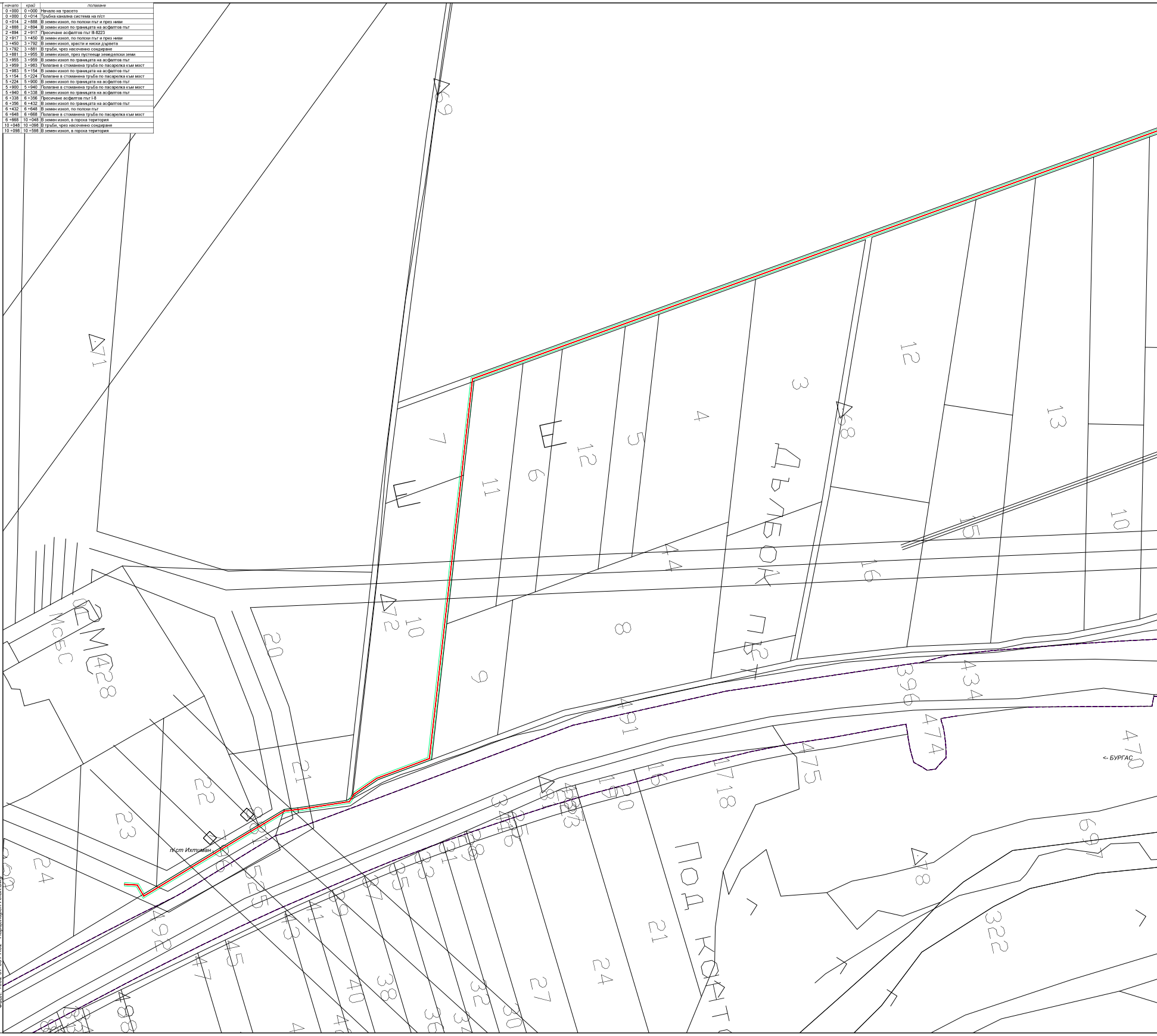
69
71
72
68
78
81
7
11
6
12
5
4
3
12
13
10
15
16
44
8
9
10
20
428
491
396
434
474
470
475
<- БУРГАС
п/ст Ихтиман
21
22
23
24
492
525
322
697
Дълбок път
Под Катта

Файл: 1002-07-001-R02 - Парцеларен План.dwg

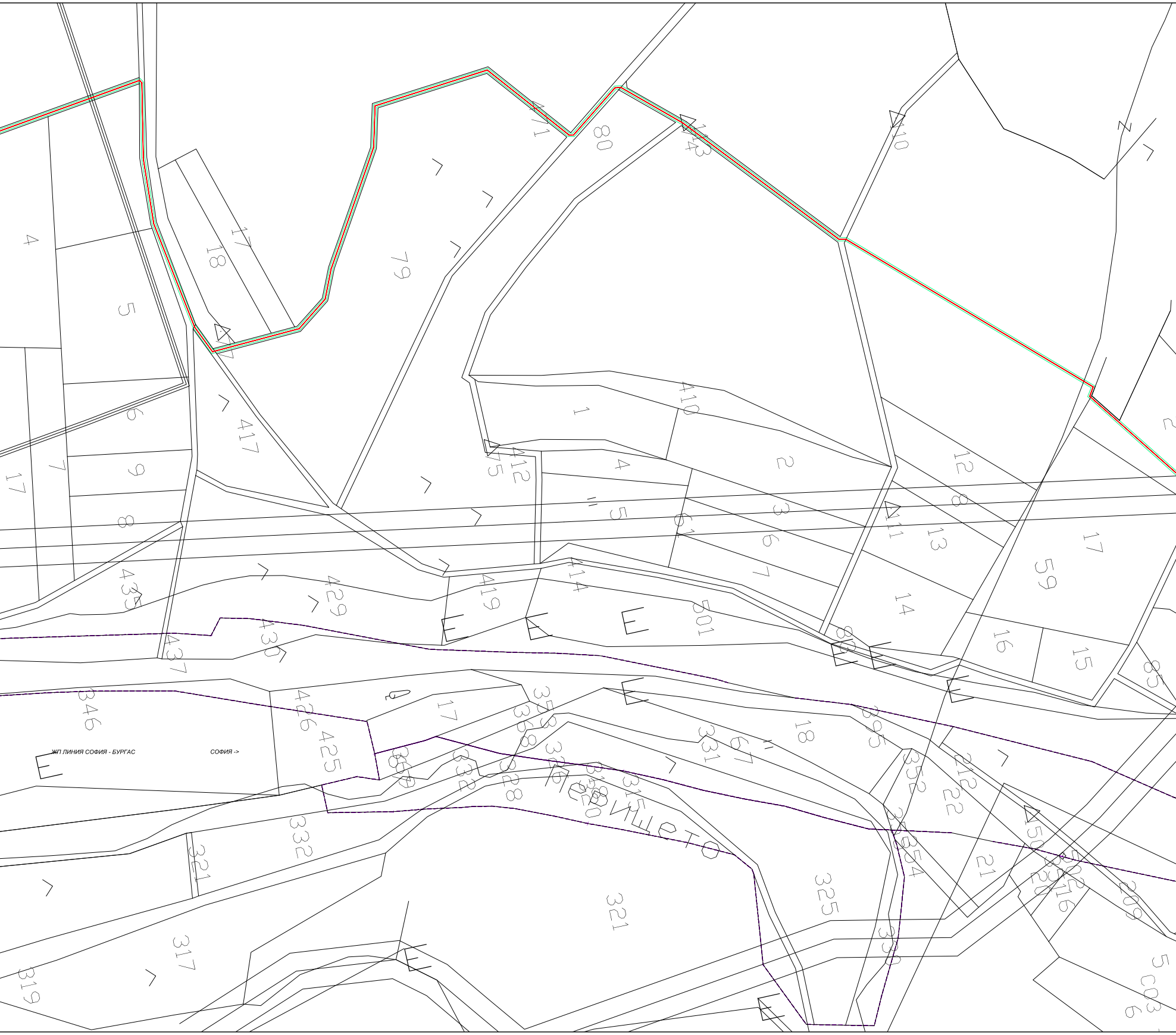
ЖП ЛИНИЯ СОФИЯ - БУРГАС
СОФИЯ ->
Перището
4
5
6
7
8
9
17
18
79
80
411
413
410
417
412
415
1
2
3
4
5
6
7
8
12
13
14
15
16
17
59
61
85
410
411
414
419
429
435
436
437
501
346
426
425
17
18
395
353
358
331
67
332
328
352
212
22
21
450
209
321
332
325
330
317
319
5
603
6

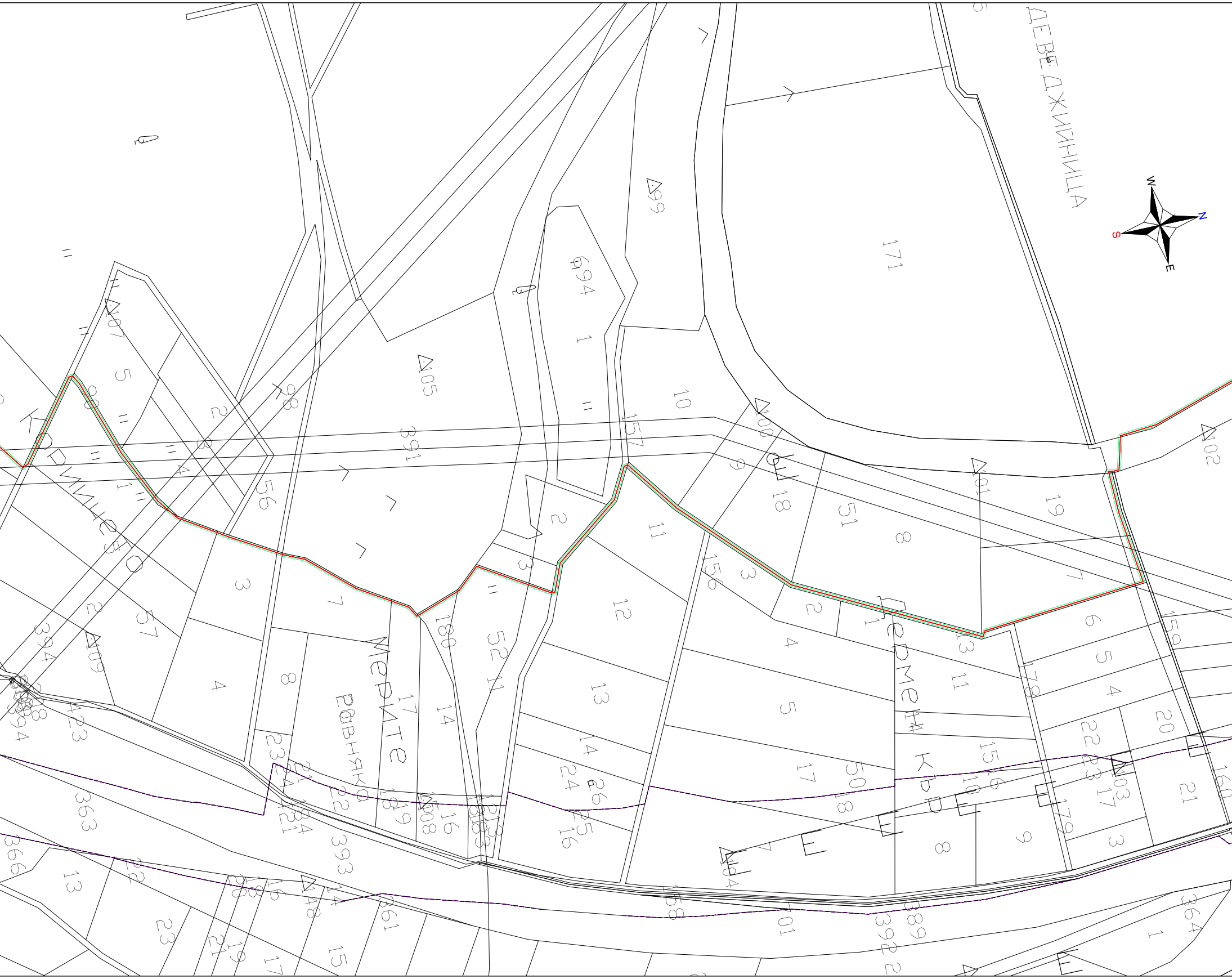
ДЕВЕДЖИИНИЦА
W
N
S
E
Корището
Мерите
Ровняко
Пермен
Кър
171
694
99
100
101
102
103
104
105
107
108
109
148
157
158
159
160
178
179
180
363
364
366
389
391
392
393
394
423
56
57
50
51
52
18
19
20
21
22
23
24
25
26

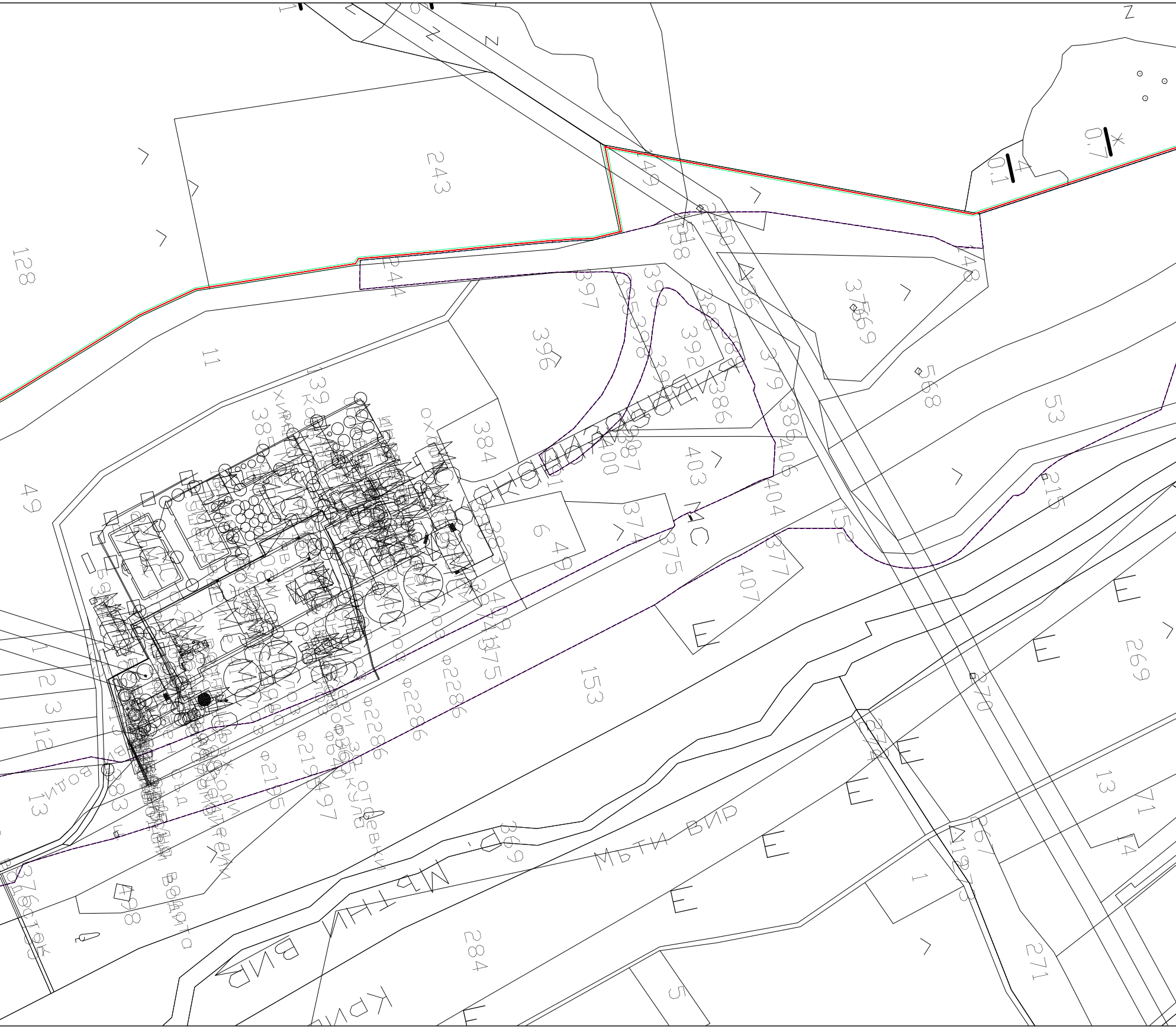
243
128
244
11
49
149
150
158
448
397
396
393
395
398
392
388
379
386
376
269
568
53
215
384
400
387
403
404
406
152
374
375
377
407
6 49
153
370
269
13
71
74
267
271
284
369
5
0.1
0.7
4
МЪТИ ВИР
ВИР
КРИВ

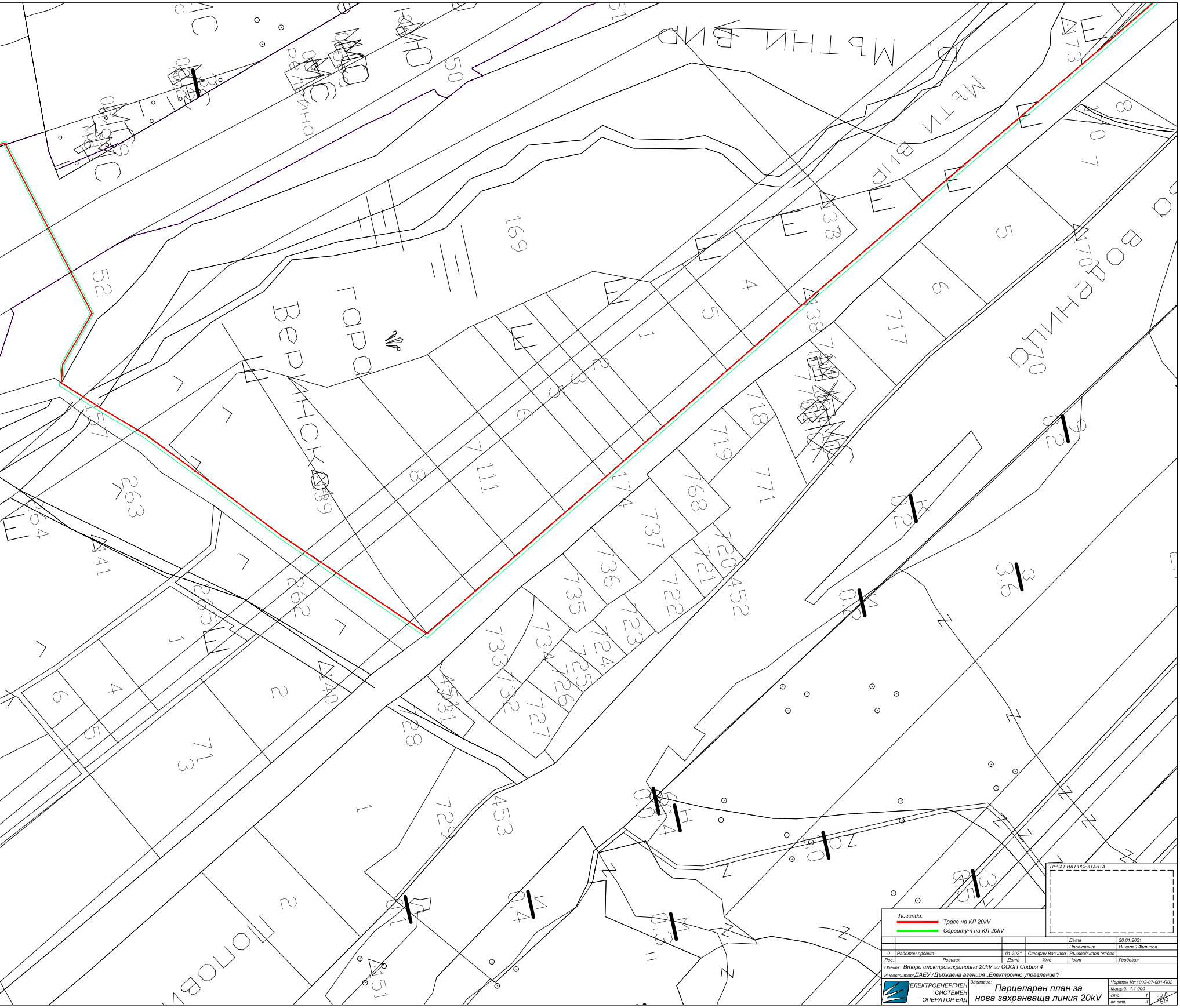

169
52
57
263
264
141
262
265
140
111
174
737
736
735
734
733
732
727
726
725
724
723
722
721
720
452
768
771
719
718
717
453
729
728
451
731
713
50
338
337
473
5
6
4
1
2
3
8
ПЕЧАТ НА ПРОЕКТАНТА

Легенда:

🟥 Трасе на КЛ 20kV

🟩 Сервитут на КЛ 20kV

				Дата	20.01.2021
				Проектант	Николай Филипов
0	Работен проект	01.2021	Стефан Василев	Ръководител отдел	
Рев.	Ревизия	Дата	Име	Част	Геодезия

Обект: Второ електрозахранване 20kV за СОСП София 4

Инвеститор: ДАЕУ /Държавна агенция „Електронно управление“/

ЕЛЕКТРОЕНЕРГИЕН
СИСТЕМЕН
ОПЕРАТОР ЕАД

Заглавие:

Парцеларен план за нова захранваща линия 20kV

Чертеж №: 1002-07-001-R02
Мащаб: 1:1 000
стр. 1
вс.стр. 3
3600/620